

ÖVERSIKTSPLAN 2011

Mark- och vattenanvändning






Härnösands tätort

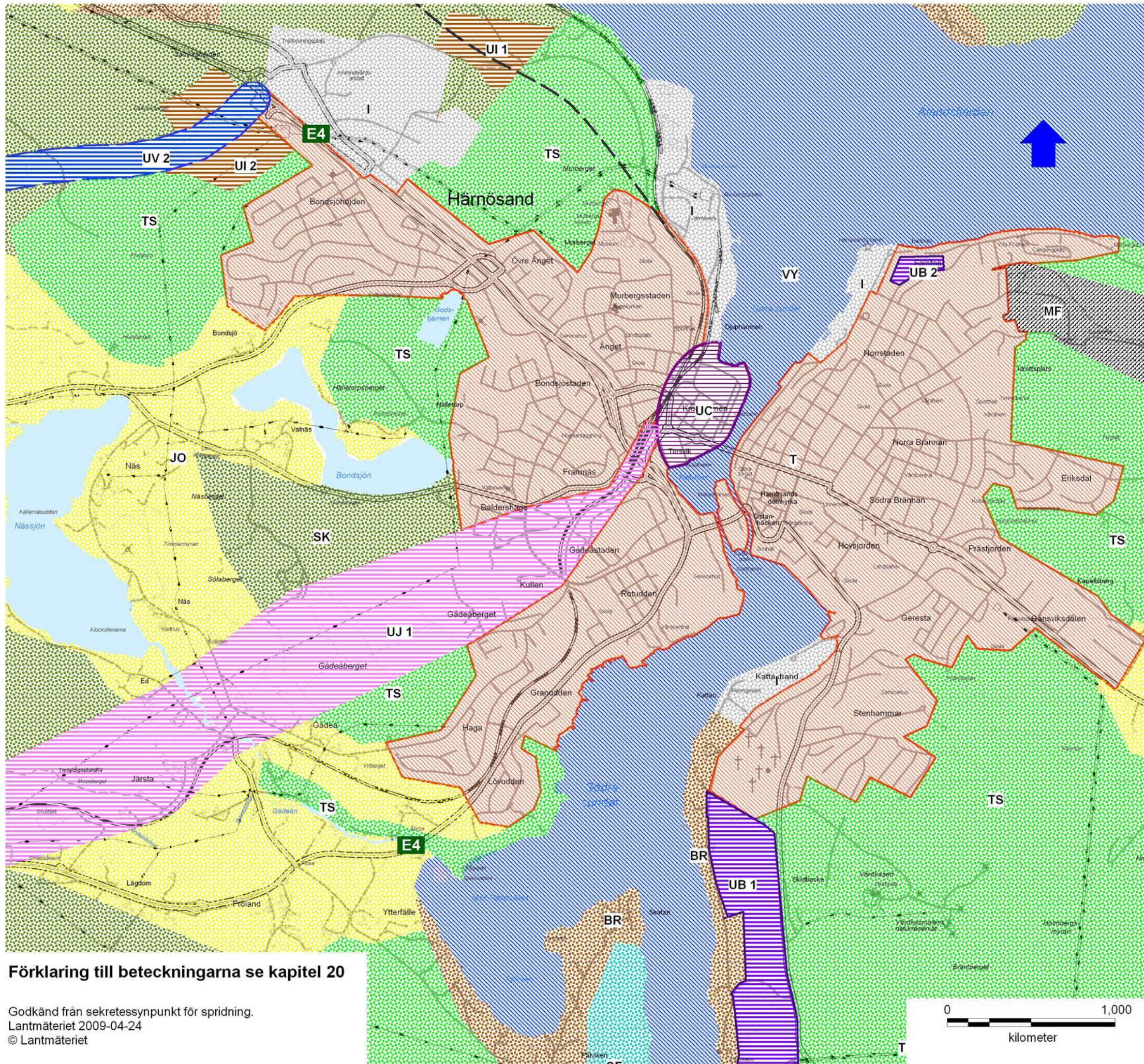
▶ Åter till kapitel 20

Teckenförklaring

-  T Tätortsbebyggelse
-  BR Bebyggelse och rekreation
-  JO Jordbruk och gles bebyggelse
-  SK Skogsbruk
-  SF Skogsområde för friluftsliv
-  TS Tätortsnära skog
-  I Industri och liknande anläggningar
-  MF Militärt övningsområde och friluftsliv
-  VY Vatten för yrkesfiske, sjöfart och friluftsliv

Utvecklingsområden

-  UB Bostäder
-  UC Centrumutveckling
-  UI Industri
-  UV Infrastruktur, väg
-  UJ Infrastruktur, järnväg



Förklaring till beteckningarna se kapitel 20

Godkänd från sekretessynpunkt för spridning.
Lantmäteriet 2009-04-24
© Lantmäteriet

