






Teckenförklaring

- | | | | |
|---|-------------------------------|---|-----------------|
|  | Samhällsfunktion |  | Fastighetsgräns |
|  | Verksamhet |  | Stödmur |
|  | Elanordning, Belysningsstolpe | | |

Koordinatsystem i plan: SWEREF99 17 15

Koordinatsystem i höjd: HÄRNÖSANDS LOKALA

Utdrag ur fastighetskartan 2017-08-08

Upprättad av: Lars-Göran Edin

Datum: 2017-08-31

Skala: 1:500

(A4)