

Trygghetsvandring i centrala Härnösand 29 oktober 2013



Trygghetsvandring i centrala Härnösand

Tid och plats:

Måndag den 29 oktober 2013 klockan 17.30- 19.00

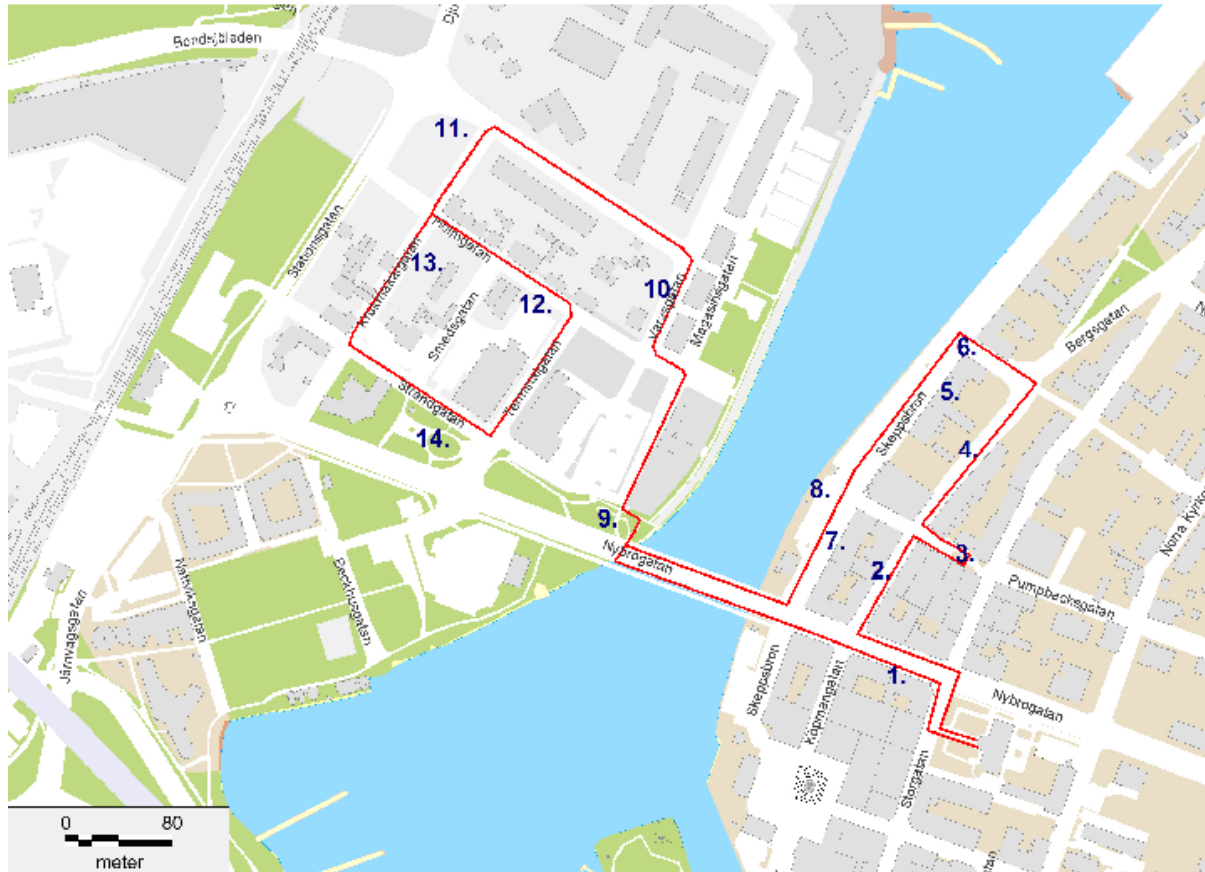
Närvarande:

Representanter från arbetsgruppen RTH, Mona Ritzen, Mattias Rönnlund och Jan Eriksson, Samhällsförvaltningen samt Oskar Helsing och Natasha Hämeenoja från ungdomsrådet

Med anledning av tidigare beslut från RTH (Rådet för trygghet och hälsa) att trygghetsvandringar ska göras i Härnösands kommun, samlades arbetsgruppen för en trygghetsvandring i centrala Härnösand. Inför vandringen har karta skickats ut.

Syftet med vandringen var titta på områden med ”trygghetsglasögon”. Nästa steg är att ta reda på vilka områden som våra medborgare i kommunen anser som otrygga och där kanske en trygghetsvandring behöver göras.




På kartan som följer ser du slingan för trygghetsvandringen. Siffrorna visar platser där önskemål om åtgärder uttrycktes. I tabellen som följer presenteras förslag till åtgärder samt vem som är ansvarig för att genomföra dessa.



1. Nybrogatan
2. Köpmangatan
3. Trappan mellan Köpmangatan och Storgatan
4. Baksida Margarinhuset
5. Parkering Köpmangatan/Bergsgatan
6. Hörnet Skeppabron/Backgränd
7. Gångväg vid vattnet Skeppsbron

8. Gångväg mot vattnet nedanför First Hotell
9. Ankaret utanför Lidl
10. Varvsgatan
11. Fasighetsmark Krukmakargatan
12. Återvinningsstation Krukmakargatan
13. Tingshusparken

	PLATS	PROBLEM	FÖRSLAG PÅ ÅTGÄRD	ANSVARIG	ÅTGÄRD
1.	 <p>Nybrogatan</p> <p>Nybrogatan</p>	<p>Fasadbelysning släckt</p> <p>Bokstäver släckta i Handelsbankens skylt</p>	<p>Tända upp</p> <p>Tända upp</p>	<p>Fastighetsägaren</p> <p>Fastighetsägaren/ Handelsbanken</p>	<p>Rapport skickad till ägare av skylt</p>
2.	<p>Köpmangatan Metropol Köpmangatan Hörnet "Lotsplats" Mörkt parkeringsområde</p>	<p>Fasadbelysning släckt</p> <p>Låg stolpe utanför frisör Trasig spot mot skulptur Inga lampor</p>	<p>Höja stolpen</p>	<p>Fastighetägaren</p> <p>Samhällsförvaltningen Fastighetsägaren</p>	<p>NCC kontaktas</p>
3.	 <p>Trappan mellan Köpmangatan och Storgatan</p>	<p>Stora buskar</p> <p>Trasig lampa</p>	<p>Rensa ut</p>	<p>Samhällsförvaltningen</p>	<p>Gallring planerad 2014</p> <p>Hemab kontaktas</p>
4.	<p>Margarinhuset</p>	<p>Trasig lampa</p>		<p>Fastighetsägaren</p>	

<p>5.</p> 	<p>Parkering Köpmangatan/ Bergsgatan</p>	<p>Trasig vajer runt parkering</p>		<p>Fastighetsägaren</p>	
<p>6.</p> 	<p>Hörnet Skeppsbron/Backgränd</p>	<p>Mörkt hörn inga lampor</p>		<p>Fastighetsägaren</p>	
<p>7.</p>	<p>Skeppsbron</p>	<p>Fasader mörka samt trasiga lampor på skyltar</p>		<p>Fastighetsägaren</p>	<p>Rapporten skickad till ägare av skyltar</p>
<p>8.</p> 	<p>Gångväg vid vattnet nedanför First Hotel</p>	<p>Mörkt där inte lampor finns</p>	<p>Förlänga området med lampor</p>	<p>Samhällsförvaltning</p>	<p>Utredning behövs, Planarbete pågår</p>

<p>9.</p> 	<p>Gångstig mot Lidl</p>	<p>Ankaret inte upplyst</p>	<p>Nya lampor</p>	<p>Samhällsförvaltningen</p>	<p>Hemab kontaktas</p>
<p>10.</p> 	<p>Varvsgatan</p> <p>Otrygg passage mellan Lidl och Holmgatan</p>	<p>Mörkt område runt garage. Inga lampor tända</p>		<p>Fastighetsägaren</p> <p>Fastighetsägaren/ Samhällsförvaltningen Rådet för trygghet och hälsa</p>	<p>Rapport skickas till fastighetsägare</p> <p>Behöver utredas vidare för ev markköp.</p>
<p>11.</p> 	<p>Fastighetsmark Krukmakargatan</p>	<p>Mörkt med många buskar men även lekplats för många barn</p>	<p>Rensa ur en del buskar</p>	<p>Samhällsförvaltning</p>	<p>Gallring planerad</p>

<p>12.</p> 	<p>Återvinningsstation Krukmakargatan</p>	<p>Mörkt – inga lampor</p> <p>Stora träd</p>	<p>Mer ljus</p>	<p>Samhällsförvaltningen</p>	<p>Rapport skickas till FTI</p> <p>Gallring inplanerad 2014</p>
<p>13.</p> 	<p>Tingshusparken</p>	<p>Trasig lampa</p>		<p>Samhällsförvaltningen</p>	<p>Hemab kontaktas</p>

Positiva iakttagelser

Nedklippta buskar efter gångväg/Skeppsbron

Fasadbelysning efter Holmgatan