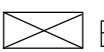
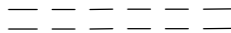

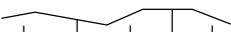
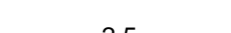




Planändring del av Härnö solum 1:4

GRUNDKARTANS BETECKNINGAR

- Fastighetsgräns
- 1:4** Fastighetsbeteckning
-  Byggnader
-  Gata
-  Stig
-  Slänt
-  2.5 Avvägd höjd

Koordinatsystem i plan: SWEREF 99 17 15
 Koordinatsystem i höjd: RH 2000

Grundkartan upprättad 2016-11-28
 Fastighetsredovisning avser förhållanden 2017-02-08