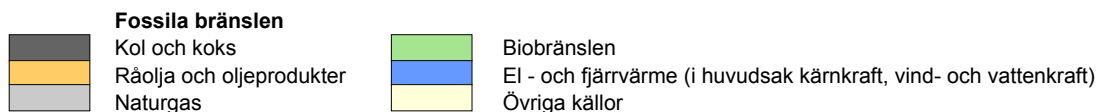
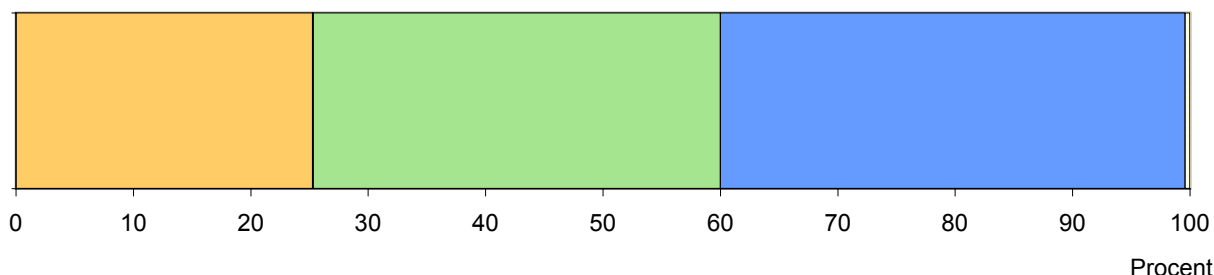
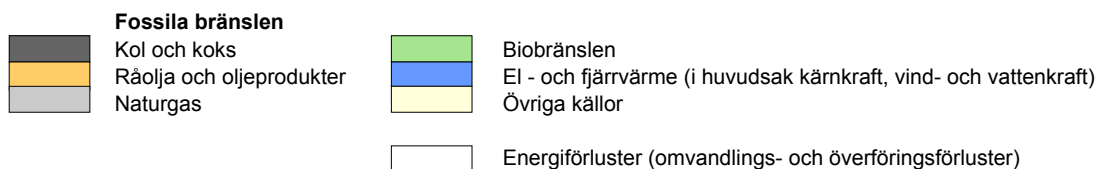
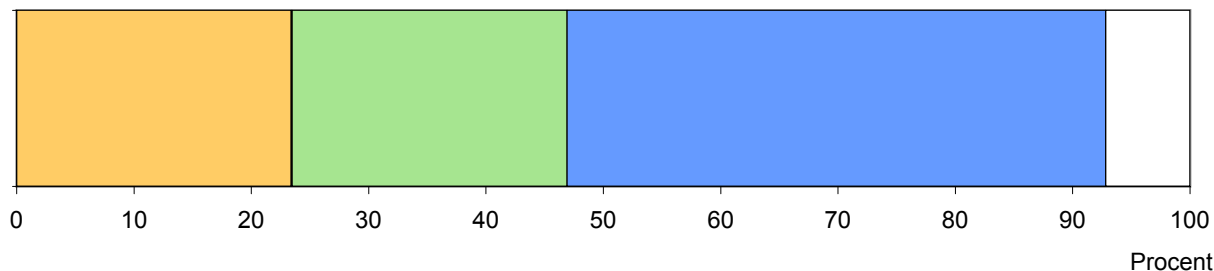


# 2005 HÄRNÖSAND Kommunfakta - miljö & energi

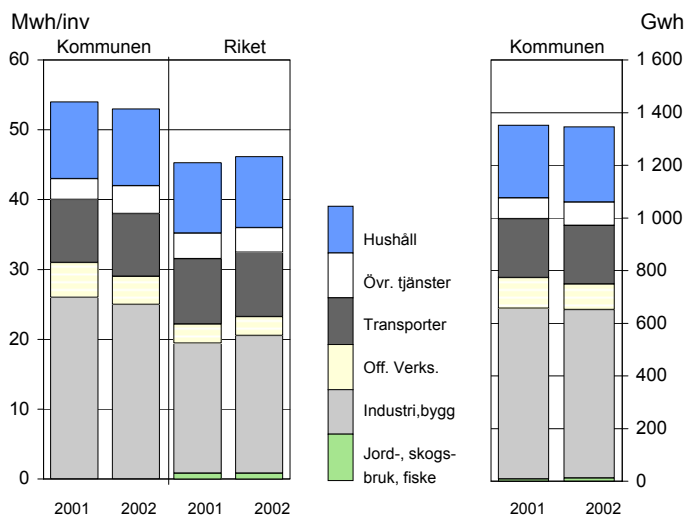
## Total tillförsel efter energibärare 2002



## Slutlig användning efter energibärare 2002



## Slutlig användning efter sektor

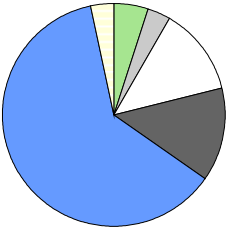


## Koldioxidutsläpp efter sektor

	1990	2000	2002
<b>Kommunen</b>			
Hushållssektorn	700	300	400
Alla sektorer	5 900	4 200	4 200
<b>Länet</b>			
Hushållssektorn	700	600	400
Alla sektorer	6 300	6 100	5 500
<b>Riket</b>			
Alla sektorer	6 600	5 900	6 100
<b>OECD-länder</b>			
Alla sektorer	..	10 900	..
<b>Utvecklingsländer</b>			
Alla sektorer	..	1 900	..

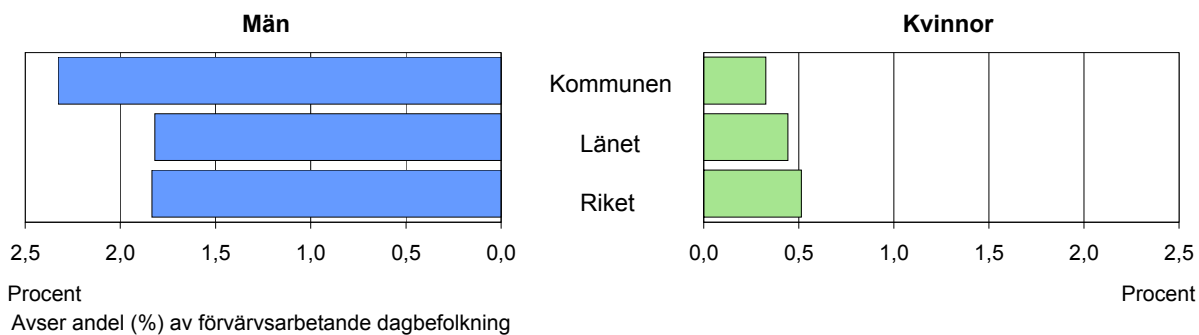
Utsläpp i kg/inv OBS kommun-länsvärden är under-skattade jämfört med rikets värden. Se definitionsblad.

## Koldioxidutsläpp från vägtrafiken efter näringsgren 2002

Kommunen	Kommunen	Länet	Riket	
				
	Jord-, skogsbruk och fiske	2	28	682
	Tillverkning och energi m.m.	1	19	705
	Tjänster	5	66	2 976
	Transportföretag	6	144	4 309
	Hushåll m.m.	26	275	9 123
	Offentlig konsumtion	1	8	286
	<b>Totalt</b>	<b>41</b>	<b>540</b>	<b>18 083</b>

Avser utsläpp från person-, lastbilar och bussar (1 000 ton)

## Förvärvsarbetande i miljöföretag 2002



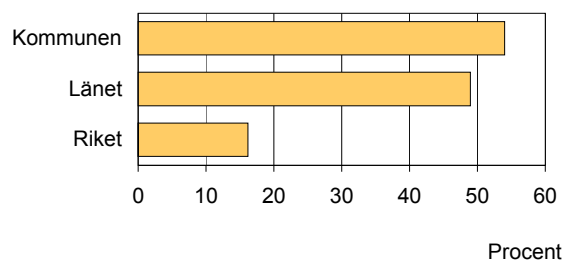
## Skyddad natur 2003

	Kommunen		Riket	
	Km <sup>2</sup>	%	Km <sup>2</sup>	%
Nationalpark	-	-	6 998	1
Naturreservat	3	0	40 219	8
Naturvårdsområden	-	-	2 006	0
Totalt skyddad natur	3	0	50 298	9
Total areal	1 951	100	531 797	100

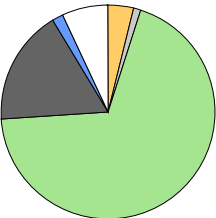
Inklusive vatten

## Ekologiskt jordbruk 2003

Andel (%) av all åkermark med miljöstödd



## Markanvändning 2000

Kommunen	Kommunen		Länet		Riket		
	Km <sup>2</sup>	%	Km <sup>2</sup>	%	Km <sup>2</sup>	%	
							
	Åkermark	40	4	551	3	27 469	7
	Betesmark	13	1	196	1	7 196	2
	Skogsmark	734	69	16 391	76	221 374	54
	Skogsimpediment	187	18	2 375	11	63 430	15
	Tätortsareal	15	1	200	1	5 211	1
	Övrig areal	75	7	1 971	9	85 469	21
	<b>Total landareal</b>	<b>1 065</b>	<b>100</b>	<b>21 685</b>	<b>100</b>	<b>410 297</b>	<b>100</b>
	Förändring i åkerareal *		-44		-43		-25

\* Areal år 1999 i procent av areal år 1951